

62°40'0"W

62°38'0"W

62°36'0"W

62°34'0"W

62°32'0"W

62°30'0"W

17°12'0"N

17°12'0"N

17°10'0"N

17°10'0"N

17°8'0"N

17°8'0"N

17°6'0"N

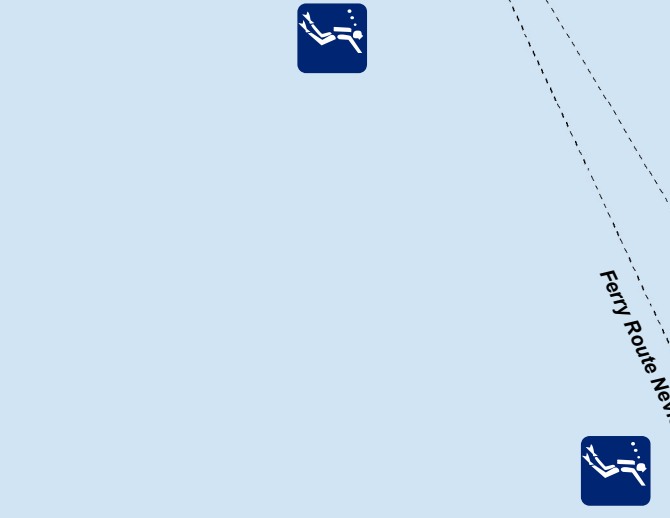
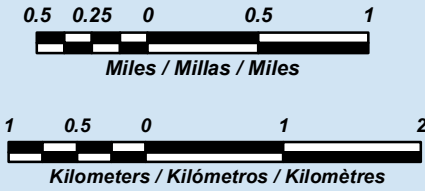

17°6'0"N

**Tsunami Evacuation Map**  
**Mapa de Desalojo por Tsunami**  
**Tsunami Evacuation Plan**

**Nevis, Federation of St. Christopher & Nevis**

**Nevis Disaster Management Department**  
**Departamento para Manejo de Desastres de Nevis**  
**La Gestion des Catastrophes Département Nevis**

Tel: 1 (869) 469-1423 Fax: 1 (869) 469-5407  
 email: ndmd@niagov.com



**Caribbean Sea**

**Note / Nota / Remarque:**

To define the Tsunami Evacuation Zone, a 30 meter (98.42 feet) elevation profile was used. This criterion follows the CARIBE EWS Tsunami Ready Guidelines (baseline Tsunami Zone). / Para definir la Zona de Desalojo por Tsunami, se utilizó un perfil de 30 metros (98.42 pies) de elevación. Este criterio sigue las Guías de Tsunami Ready del CARIBE EWS (delimitación de la Zona de Tsunami). / Pour définir la 30 mètres (98,42 pieds) d'altitude. cette approche suit les lignes zone d'évacuation tsunami est Il a utilisé un profil de directrices du CARIBE-EWS Tsunami Prêt (délimitation Tsunami Zone).

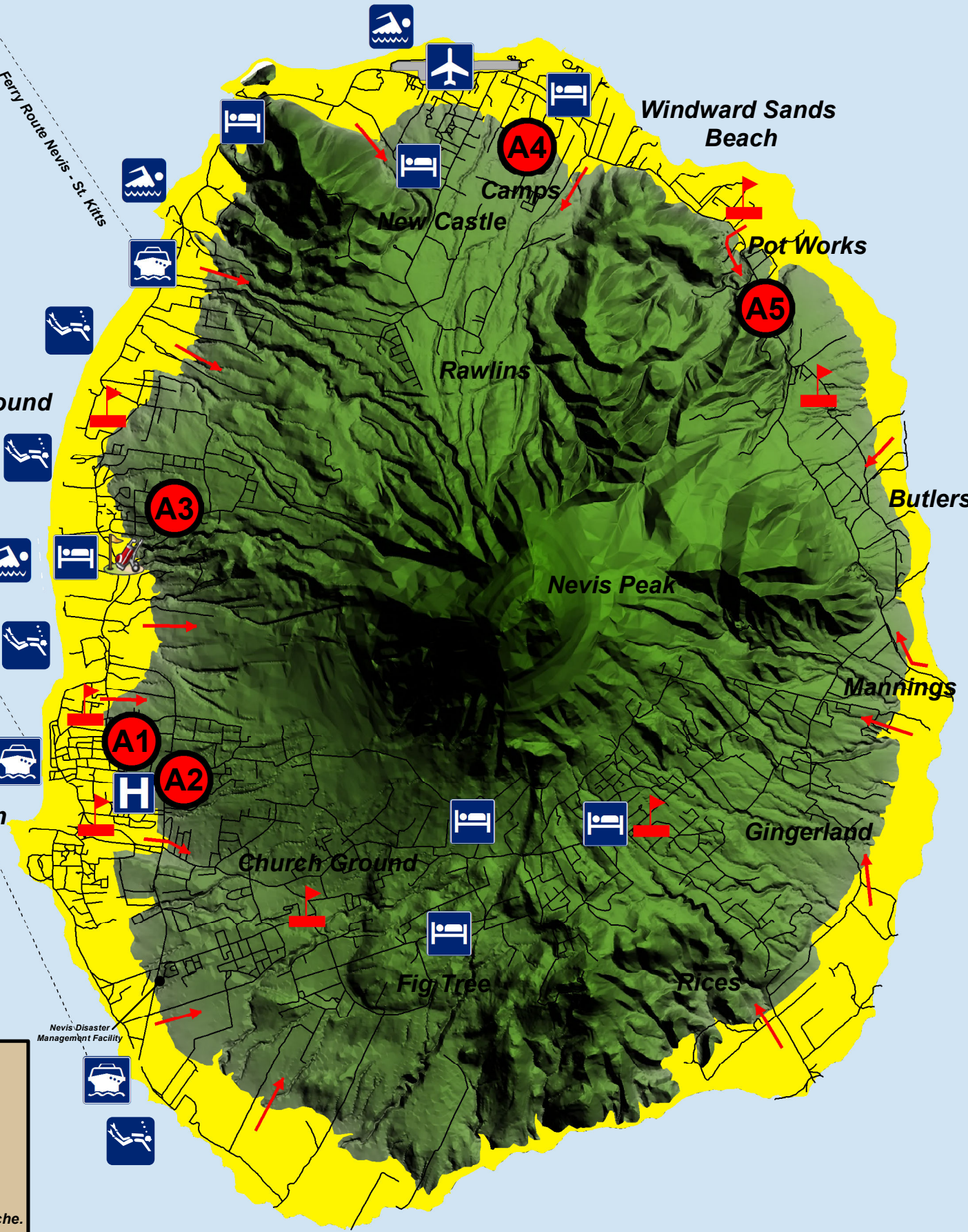
**Disclaimer / Relevo de Responsabilidad / Avertissement:**

This map is only for Emergency Management purposes. / El propósito de este mapa es sólo con fines de manejo de emergencias. / Le but de cette carte est avec des fins de gestion des urgences.

**Locations/Localizaciones/Emplacement**  
**Assembly Points/Lugares de Asamblea/Lieux de l'Assemblée**

A1- Charlestown Recreation Facility  
 A2- Bucko Park  
 A3- Jessup Recreation Facility  
 A4- New Castle Recreation Facility  
 A5- White Hall Recreation Facility

**Note: If there is no Assembly Point close by, just move to the nearest high ground.**  
**Nota: Si no hay un Punto de Asamblea cerca, muevase al punto alto más cercano.**  
**Remarque: Si il n'y a pas à proximité de l'Assemblée Point, passer au point haut proche.**



**Legend/Leyenda/Légende**

- Outside Evacuation Zone / Fuera de Zona de Desalojo
- Evacuation Zone / Zona de Desalojo
- Evacuation Route / Ruta de Desalojo
- Assembly Point / Lugar de Asamblea
- Airport / Aeropuerto
- Beach / Playa
- Dive Area / Area de Buceo
- Ferry Terminal / Terminal de Ferry
- Golf Course / Campo de Golf
- Hospital / Hospital
- Hotel / Hotel
- Public School / Escuela Pública